Ausbauquerschnitt A – A

Achse 1000 Station 0+025,640
nach RStO 12

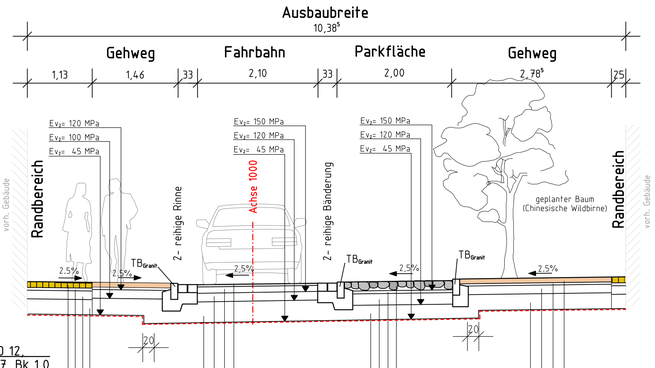

Randbereich, in Anlehnung an RStO 12,
Tafel 3 mit Pflasterdecke , Zeile 7, Bk 1,0

10 cm Granitkleinpflaster
5 cm Mörtelbett
15 cm Dränbetonschicht, gem. DBT
35 cm Frostschutzschicht GW/ GI 0/32, gem. ZTV-SoB-StB 04/07

65 cm Gesamtaufbau
Geogitter

Fahrbahn,gem. RStO 12,
Tafel 1 mit Asphaltdecke , Zeile 3, Bk 1,0

4 cm Asphalt AC 11 DN
10 cm Asphalttragschicht AC 16 TN
15 cm Schottertragschicht 0/45 gem. ZTV-SoB-StB 04/07
36 cm Frostschutzschicht GW/GI 0/45 gem. ZTV-SoB-StB 04/07

65 cm Gesamtaufbau
Geogitter

Gehweg, überfahrbar, gem. RStO 12,
Tafel 3 mit Pflasterdecke, Zeile 1, BK 0,3

8 cm Pflaster
4 cm Pflastersand
15 cm Schottertragschicht 0/45 gem. ZTV- SoB- StB 04/ 07
28 cm Frostschutzschicht 0/32 gebr. Material gem. ZTV- SoB- StB 04/ 07

55 cm Gesamtaufbau
Geogitter

Parkfläche (Fahrbahn),in Anlehnung an RStO 12,
Tafel 3 mit Pflasterdecke , Zeile 1, Bk 1,0

16 cm Katzenkopfpflaster, vorh. Material (Feldstein), wilder Verband
3-5 cm Pflastersand
20 cm Schottertragschicht 0/45 gem. ZTV-SoB-StB 04/07
24 cm Frostschutzschicht 0/32 gebr. Mat., gem. ZTV-SoB-StB 04/07

65 cm Gesamtaufbau
Geogitter

Ausbauquerschnitt B – B

Achse 1000 Station 0+072,000
nach RStO 12

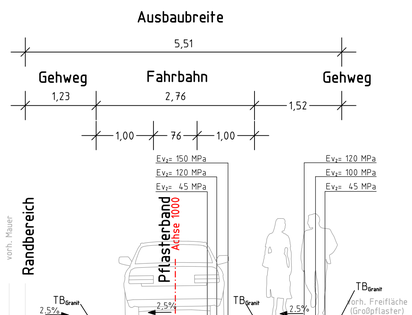

Randbereich, in Anlehnung an RStO 12,
Tafel 3 mit Pflasterdecke , Zeile 7, Bk 1,0

10 cm Granitkleinpflaster
5 cm Mörtelbett
15 cm Dränbetonschicht, gem. DBT
35 cm Frostschutzschicht GW/ GI 0/32, gem. ZTV-SoB-StB 04/07

65 cm Gesamtaufbau
Geogitter

Gehweg, überfahrbar, gem. RStO 12,
Tafel 3 mit Pflasterdecke, Zeile 1, BK 0,3

8 cm Pflaster
4 cm Pflastersand
15 cm Schottertragschicht 0/45 gem. ZTV- SoB- StB 04/ 07
28 cm Frostschutzschicht 0/32 gebr. Material gem. ZTV- SoB- StB 04/ 07

55 cm Gesamtaufbau
Geogitter

Fahrbahn,gem. RStO 12,
Tafel 1 mit Asphaltdecke , Zeile 3, Bk 1,0

4 cm Asphalt AC 11 DN
10 cm Asphalttragschicht AC 16 TN
15 cm Schottertragschicht 0/45 gem. ZTV-SoB-StB 04/07
36 cm Frostschutzschicht GW/GI 0/45 gem. ZTV-SoB-StB 04/07

65 cm Gesamtaufbau
Geogitter

Ausbauquerschnitt C – C

Achse 2000 Station 0+008,500
nach RStO 12

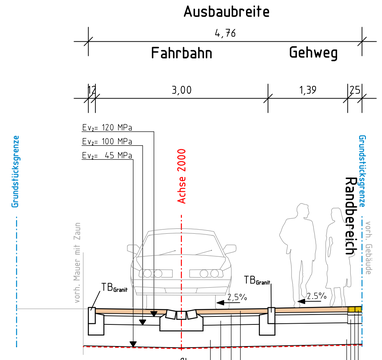

3- reihige Mittelrinne

Randbereich, in Anlehnung an RStO 12,
Tafel 3 mit Pflasterdecke , Zeile 7, Bk 1,0

10 cm Granitkleinpflaster
5 cm Mörtelbett
15 cm Dränbetonschicht, gem. DBT
35 cm Frostschutzschicht GW/ GI 0/32, gem. ZTV-SoB-StB 04/07

65 cm Gesamtaufbau
Geogitter

Fahrbahn,gem. RStO 12,
Tafel 3 mit Pflasterdecke , Zeile 1, Bk 0,3

8 cm Betonsteinpflaster
4 cm Pflastersand
15 cm Schottertragschicht 0/45 gem. ZTV-SoB-StB 04/07
38 cm Frostschutzschicht GW/GI 0/45 gem. ZTV-SoB-StB 04/07

65 cm Gesamtaufbau
Geogitter

Detail M 1 : 10

Tiefbordstein Granit T 12x28 DIN EN 1343
mit Rinnenpflaster 2-reihig DIN 18501
mit 20 cm Betonauflager
und 15 cm Betonstütze C12/15

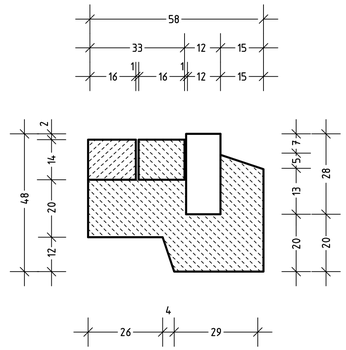

Tiefbordstein aus Naturstein
T 12x28 DIN EN 1343
mit 20 cm Betonauflager
und 15 cm Betonstütze

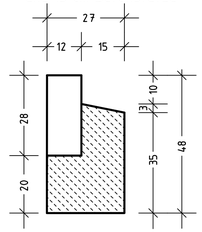

Rinne aus Natursteinpflaster
mit 20 cm Betonauflager

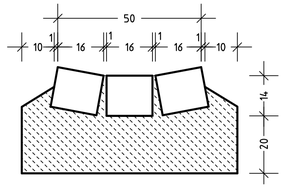

INGENIEURBÜRO FÜR BAUTECHNIK
WOLGAST GmbH
17438 Wolgast, Chausseestr. 59
Tel.03836/23449-0 Fax:03836/2344919

1			
2			
3			
		Datum	Name

Ausbau der Fischerstraße
in Wolgast
Sanierungsgebiet "Fischerwiek"

SANIERUNG STADT WOLGAST FISCHERWIEK

BAUHERR: STADT WOLGAST
DER BÜRGERMEISTER
BURGSTRASSE 6, 17438 WOLGAST

	Datum	Name	Maßstab: 1 : 50
bearbeitet	30.08.23	Schnürle	
gezeichnet	30.08.23	Scholz	Plan: Ausbauquerschnitte
geprüft			

Entwurfsverfasser:

Wolgast, den

Bauherr:

ZEICHNUNGS NR. GE-ST-STR-1 \\pdc-server\card84\projekte-91\57-005_Kopie-1

© Copyright gem. Beschluss der IKOS vom/seit/ab/bis ..... 3.24-252 BGB.
Die Weitergabe an Dritte, Änderung Beleid unter Eigenmacht, Kopieren und Verwendung des Blatt oder Teilen des Blattes ist untersagt.
Die Verwendung des Blatt oder Teilen des Blattes für Angebote und Ausschreibungen ist nur mit schriftlicher Zustimmung des Urheberrechtsinhabers zulässig.
Verfehlungen werden strafrechtlich verfolgt und zivilrechtlich geahndet.