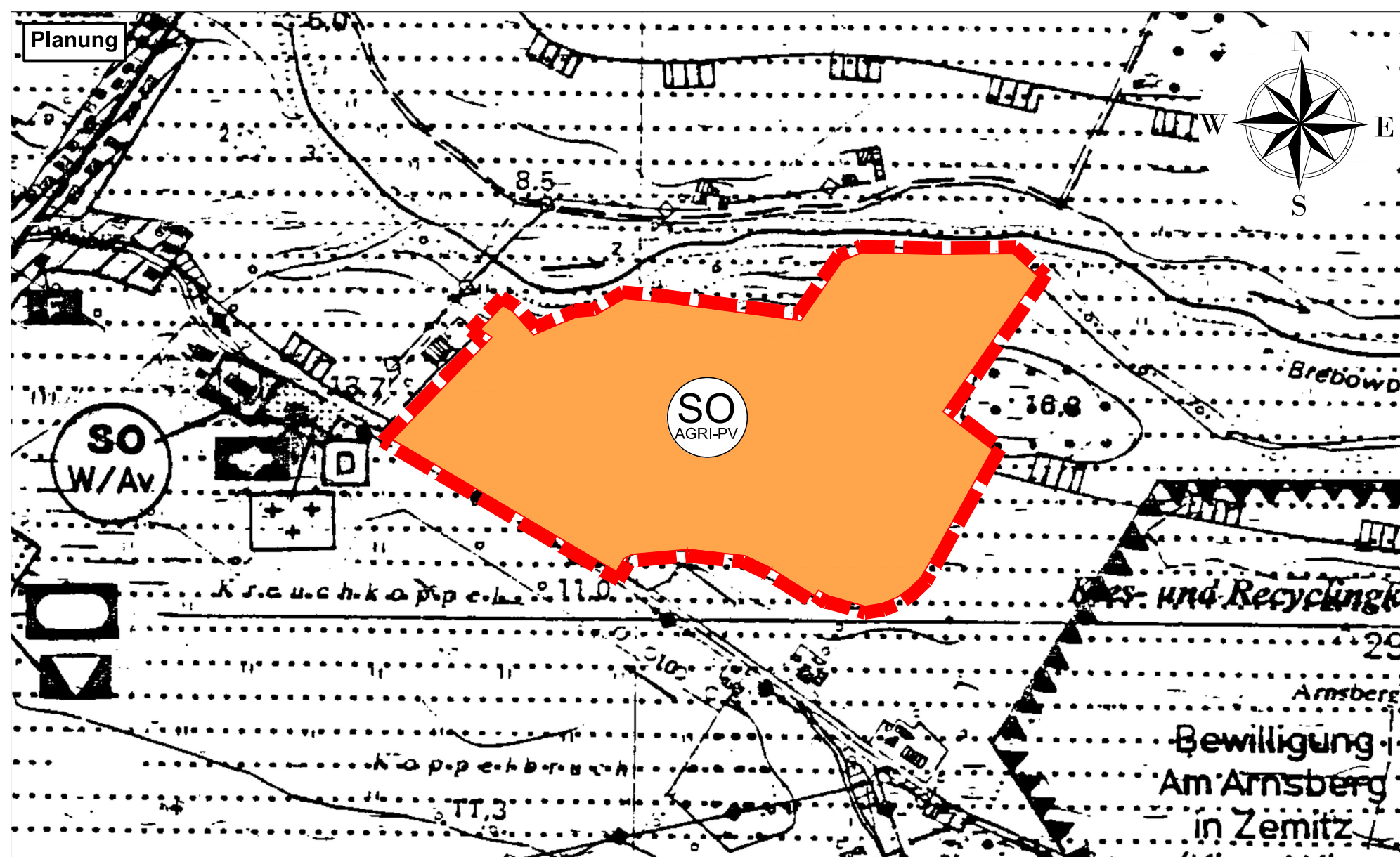
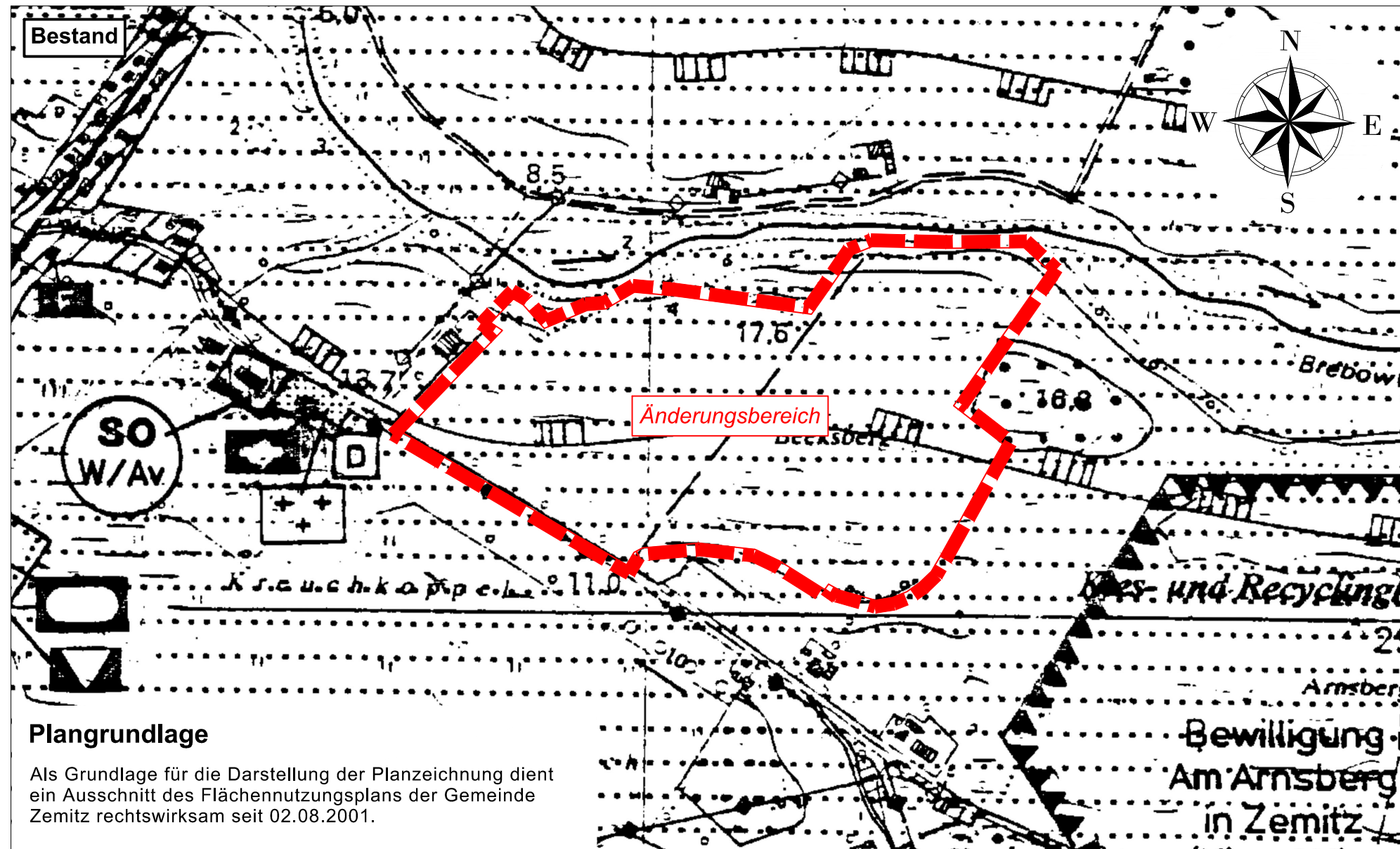


4. Änderung des Flächennutzungsplans der Gemeinde Zemitz



Planzeichenerklärung

1. Art der baulichen Nutzung § 5 Abs. 2 Nr. 1 BauGB
 SO W/Av Sonstige Sondergebiete Zweckbestimmung: Agri-Photovoltaik § 11 BauNVO

2. Sonstige Planzeichen
 [Red dashed line symbol] Grenze des Geltungsbereichs der 4. Änderung des Flächennutzungsplans

Verfahrensvermerke

1. Aufgestellt aufgrund des Aufstellungsbeschlusses der Gemeindevertretung vom Die ortsübliche Bekanntmachung des Aufstellungsbeschlusses erfolgte entsprechend der Hauptsatzung der Gemeinde Zemitz durch Veröffentlichung im Internet auf der Homepage des Amtes Am Peenestrom unter www.amt-am-peenestrom.de.

Die für Raumordnung und Landesplanung zuständige Stelle ist gemäß § 17 des Gesetzes über die Raumordnung und Landesplanung des Landes M/V (LPIG) am informiert worden.

Die Beteiligung der Öffentlichkeit nach § 3 Abs. 1 BauGB erfolgte in Form einer öffentlichen Auslegung vom bis zum

Die von der Planung berührten Behörden und sonstigen Träger öffentlicher Belange sind nach § 4 Abs. 1 BauGB mit Schreiben vom zur Abgabe einer Stellungnahme aufgefordert worden.

Die Gemeindevertretung hat am den Entwurf der 4. Änderung des Flächennutzungsplans mit Begründung beschlossen und zur Auslegung bestimmt.

Die von der Planung berührten Behörden und sonstigen Träger öffentlicher Belange sind nach § 4 Abs. 2 BauGB mit Schreiben vom zur Abgabe einer Stellungnahme aufgefordert worden.

Der Entwurf der 4. Änderung des Flächennutzungsplans mit Begründung sowie die wesentlichen, umweltbezogenen Stellungnahmen, hat in der Zeit vom bis einschließlich während der Dienststunden im Amtsgebäude des Amtes am Peenestrom, Burgstraße 6, 17438 Wolgast sowie im Internet auf der Homepage des Amtes Am Peenestrom unter www.amt-am-peenestrom.de, nach § 3 Abs. 2 BauGB öffentlich ausgelegt. Die öffentliche Auslegung ist mit dem Hinweis, dass Bedenken und Anregungen während der Auslegungsfrist von jedermann schriftlich oder zur Niederschrift vorgebracht werden können, ortsüblich bekannt gemacht worden.

Gemeinde Zemitz, den Der Bürgermeister
 Siegel

2. Die Gemeindevertretung hat die vorgebrachten Bedenken und Anregungen der Bürger sowie die Stellungnahmen der Träger öffentlicher Belange und Nachbargemeinden am geprüft. Das Ergebnis ist mitgeteilt worden.

Die 4. Änderung des Flächennutzungsplans wurde am von der Gemeindevertretung beschlossen. Die Begründung zur 4. Änderung des Flächennutzungsplans wurde mit Beschluss der Gemeindevertretung vom gebilligt.

Gemeinde Zemitz, den Der Bürgermeister
 Siegel

3. Die höhere Verwaltungsbehörde hat die 4. Änderung des Flächennutzungsplans, Stand, am Az.: genehmigt.

Gemeinde Zemitz, den Der Bürgermeister
 Siegel

4. Die 4. Änderung des Flächennutzungsplans wird hiermit ausgefertigt.

Gemeinde Zemitz, den Der Bürgermeister
 Siegel

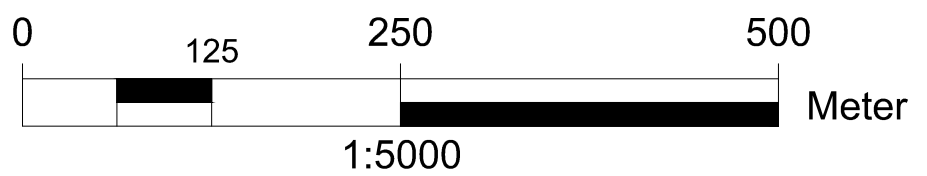
5. Die Genehmigung der 4. Änderung des Flächennutzungsplans, sowie die Stelle bei der der Plan auf Dauer während der Dienststunden von jedermann eingesehen werden kann und über den Inhalt Auskunft zu erhalten ist, sind am ortsüblich bekannt gemacht worden. In der Bekanntmachung ist auf die Geltendmachung und Verletzung von Verfahrens- und Formvorschriften und von Mängeln der Abwägung sowie auf die Rechtsfolgen (§§ 214, 215 BauGB) hingewiesen worden. Die Feststellung wird mit Ablauf des rechtswirksam.

Gemeinde Zemitz, den Der Bürgermeister
 Siegel

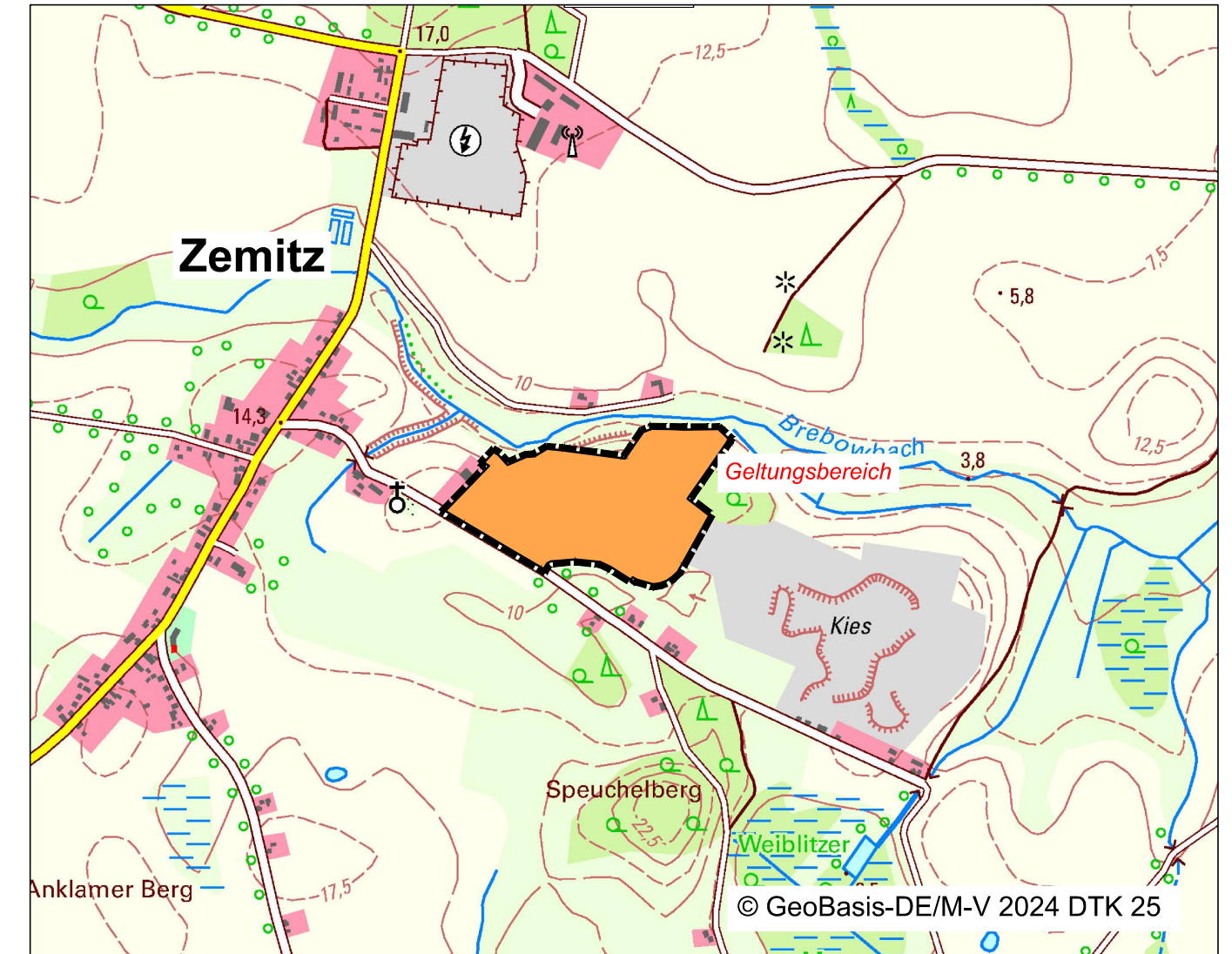
Rechtsgrundlagen

- **Baugesetzbuch (BauGB)** i. d. F. der Bekanntmachung vom 03. November 2017 (BGBl. I S. 3634), zuletzt geändert durch Artikel 3 des Gesetzes vom 20. Dezember 2023 (BGBl. 2023 I Nr. 394)
- **Baunutzungsverordnung (BauNVO)** i. d. F. der Bekanntmachung vom 21. November 2017 (BGBl. I S.3786), zuletzt geändert durch Artikel 2 des Gesetzes vom 03. Juli 2023 (BGBl. 2023 I Nr. 176)
- **Planzeichenverordnung (PlanZV)** i. d. F. der Bekanntmachung vom 18. Dezember 1990 (BGBl. 1991 I S. 58), zuletzt geändert durch Artikel 3 des Gesetzes vom 14. Juni 2021 (BGBl. I S. 1802)
- **Kommunalverfassung für das Land Mecklenburg-Vorpommern (Kommunalverfassung - KV M-V)** i. d. F. der Bekanntmachung vom 13. Juli 2011 (GVOBl. M-V 2011, S.777), zuletzt geändert durch Gesetz vom 16. Mai 2024 (GVOBl. MV S.351)
- **Gesetz über Naturschutz und Landschaftspflege (Bundesnaturschutzgesetz - BNatSchG)** i. d. F. der Bekanntmachung vom 29. Juli 2009 (BGBl. I S. 2542), zuletzt geändert durch Artikel 5 des Gesetzes vom 03. Juli 2024 (BGBl. 2024 I Nr. 225)
- **Gesetz des Landes Mecklenburg - Vorpommern zur Ausführung des Bundesnaturschutzgesetzes (Naturschutzausführungsgesetz - NatSchAG M-V)** i. d. F. der Bekanntmachung vom 23. Februar 2010 (GVOBl. M-V S.66), zuletzt geändert durch Artikel 1 des Gesetzes vom 24. März 2023 (GVOBl. M-V S. 546)
- **Landesbauordnung Mecklenburg-Vorpommern (LBauO M-V)** i. d. F. der Bekanntmachung vom 15. Oktober 2015 (GVOBl. M-V 2015, S. 344), zuletzt geändert durch Gesetz vom 09. April 2024 (GVOBl. M-V S. 110)
- **Waldgesetz für das Land Mecklenburg-Vorpommern (Landeswaldgesetz - LWaldG)** i. d. F. der Bekanntmachung vom 27. Juli 2011 (GVOBl. M-V S. 870), zuletzt geändert durch Artikel 2 des Gesetzes vom 22. Mai 2021 (GVOBl. M-V S. 790, 794)
- **Hauptsatzung** der Gemeinde Zemitz in der aktuellen Fassung

Maßstab: 1 : 5.000



Übersichtskarte



4. Änderung des Flächennutzungsplans der Gemeinde Zemitz

BAUKONZEPT architekten + ingenieure	BAUKONZEPT NEUBRANDENBURG GmbH Gerstenstraße 9 17034 Neubrandenburg	Vorabenummer: 31470
	Vorentwurf Oktober 2024	