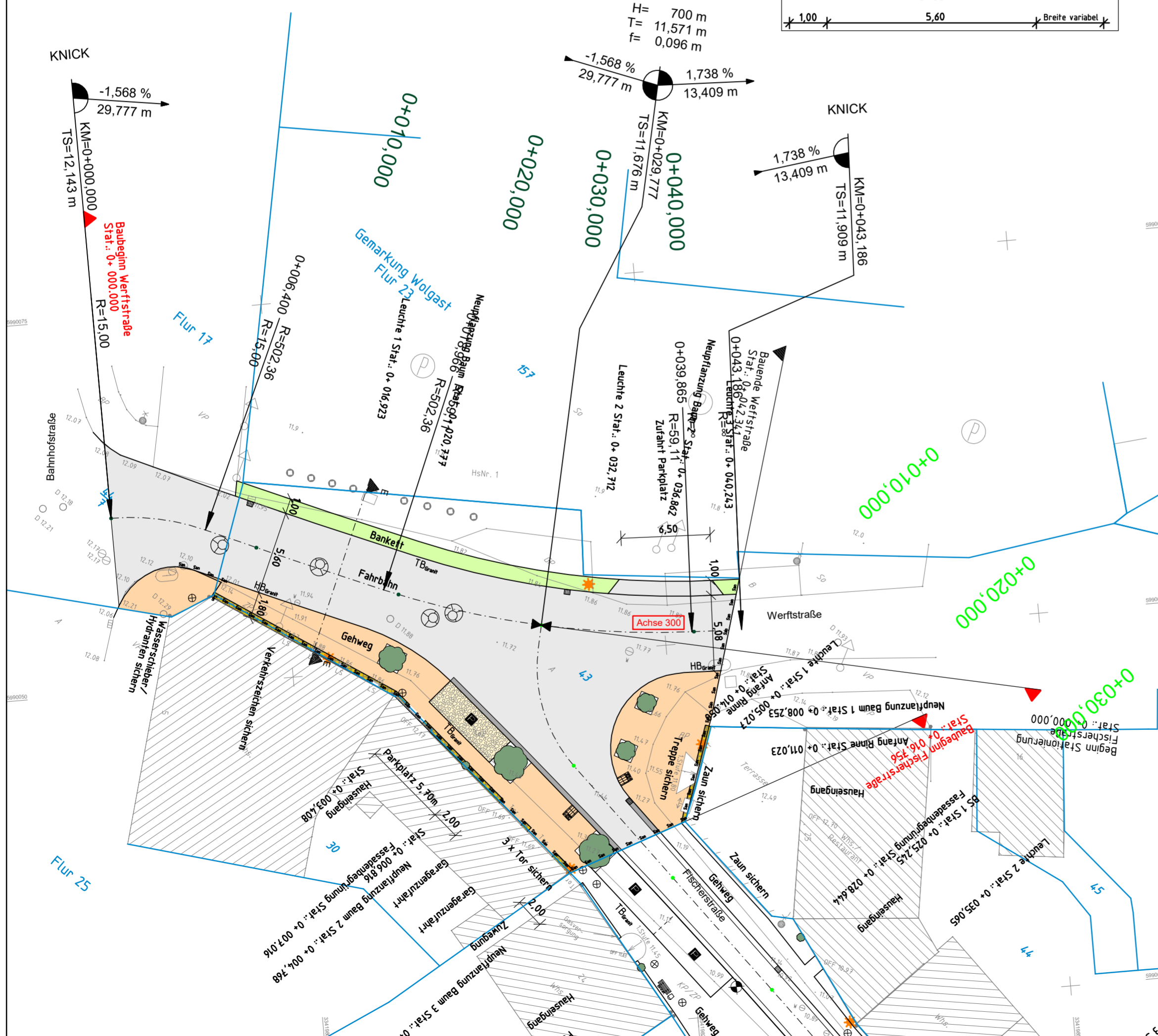
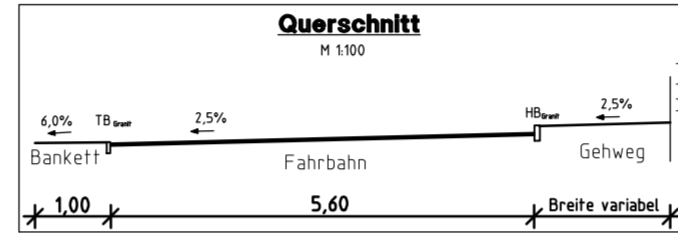


Alle Maße sind am Bau zu prüfen.
Unstimmigkeiten sind dem Planverfasser umgehend mitzuteilen
und abzuklären. Bei Nichtbeachtung haftet der Auftragnehmer.

Anmerkung: Die Darstellung der Flurstücksgrenzen erfolgt durch Übernahme der ALK-Daten und wurden vom Kataster- und Vermessungsamt zu Verfügung gestellt. Die Flurstücksgrenzen dienen nur zu Übersichtszwecken, da Abweichungen möglich sind.

Sanierungsgebiet "Historische Innenstadt"



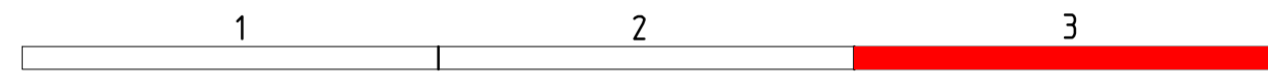
ZEICHENERKLÄRUNG

Planung

- Randbereich
- Gehweg
- Fahrbahn
- Gehweg
- Randbereich
- Gehweg (versetztes Betonsteinpflaster)
- Randbereiche (Granitkleinpflaster)
- Parkflächen (Naturstein aus vorh. Feldsteinpflaster)
- Fahrbahn Asphaltdecke
- 2-reihige Rinne/ Bänderung (Natursteinpflaster)
- Palisadenreihe
- Bau-Km Hauptachse 1000
- Bau-Km Achse 1
- Bau-Km Achse 2000
- Bau-Km Achse 300
- Bodenindikatoren (Richtungsfeld)
- Bodenindikatoren (Aufmerksamkeitsfeld)
- Neigungsbrechpunkt mit Angabe von Gefälle (-) und Steigung (+) in Prozent, Länge d. Gefälle-(Steigungs-) Strecke und Halbmesser
- Hoch- und Tiefpunkte
- Rückbau
- gepl. Baum (chinesische Wildbirne)
- Fassadenbegrünung (Rose in Schutzgitter)
- gepl. Leuchte (Typ Stralsund)
- gepl. Straßenablauf
- gepl. Schacht
- Tiefbordstein Granit
- Bank (Typ Katja)
- Abfallbehälter

Sonstiges

- Bohrsondierung
- Kreisgrenze
- Gemeindegrenze
- Vermessungspunkt AP-046
- Gemarkungsgrenze
- Flurgrenze
- San_San_San Sanierungsgebietgrenze
- Flurstücksgrenze
- Flurstücksnummer 52/3



INGENIEURBÜRO FÜR BAUTECHNIK
WOLGAST GmbH
174 38 Wolgast, Chausseestr. 59
Tel.: 03836/23449-0 Fax: 03836/2344919

1			
2			
3			
		Datum	Name

STADTERNEUERUNG
WOLGAST
Sanierung Wolgast "Historische Innenstadt"
Einmündung Werftstraße

BAUHERR: STADT WOLGAST
DER BÜRGERMEISTER
BURGSTRASSE 6, 17438 WOLGAST

BauBeCon BauBeCon • Sanierungsträger GmbH
ALS TREUHÄNDERISCHER
SANIERUNGSTRÄGER DER
STADT WOLGAST

	Datum	Name	Maßstab:
bearbeitet	08.09.2025	Schnürle	1:250
gezeichnet	08.09.2025	Scholz	Plan:
geprüft			Lageplan

Entwurfsverfasser: Wolgast, den
Bauherr:
ZEICHNUNGS NR. A-ST-L-3-1
\\DC\CARD\Projekte\CARDI01\57-005-Kopie

Copyright alle Rechte der HDL vorbehalten. § 24-7-252 BGB.
Die Zeichnung ist dem Empfänger nur zu seinem Gebrauch anvertraut.
Ohne unsere Genehmigung darf unsere Zeichnung nicht kopiert oder
vervielfältigt werden und auch nicht an Dritte weitergegeben werden.
Veränderungen, Ergänzungen oder Zugänglich gemacht werden.