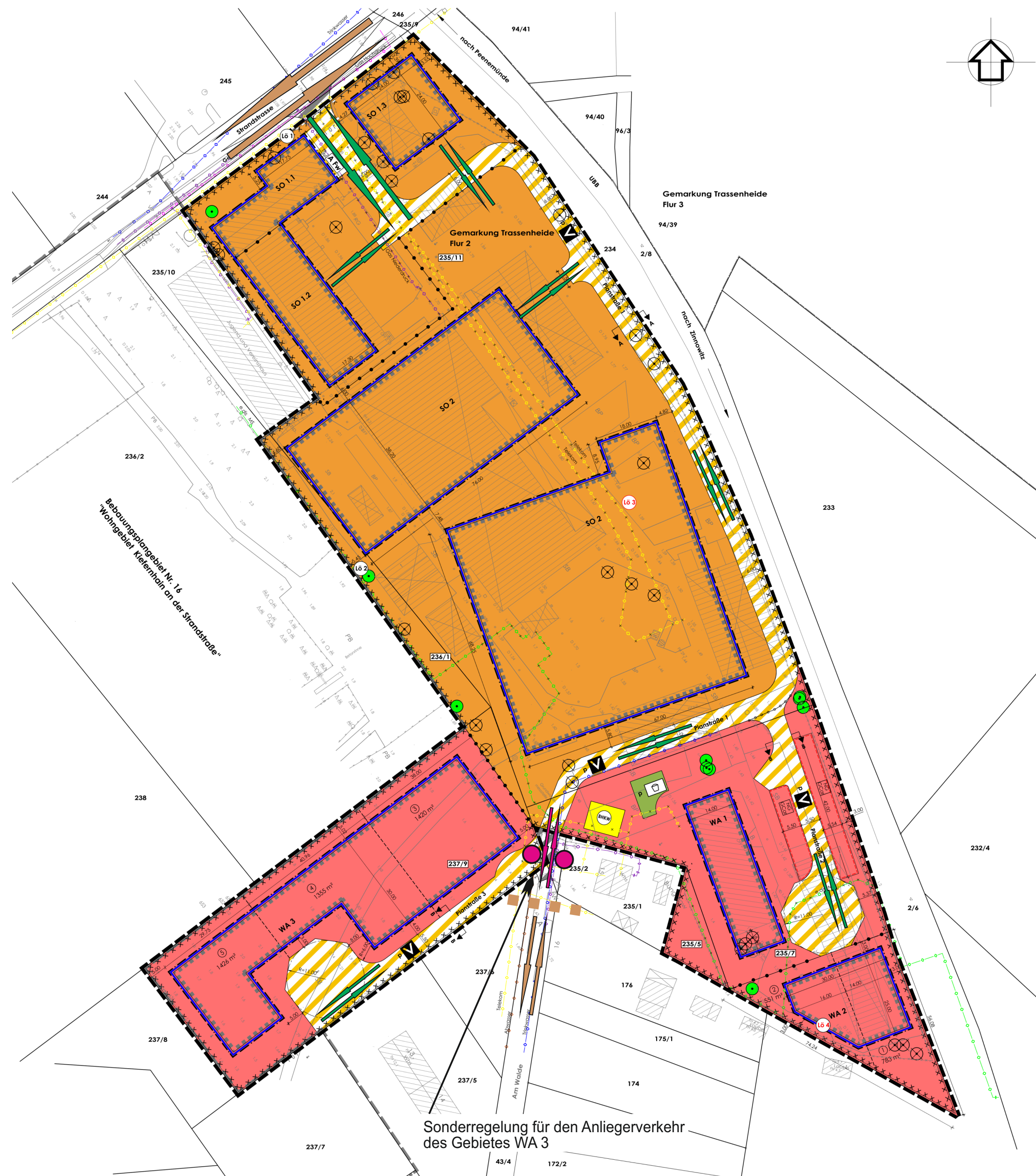


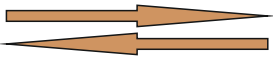




# Ausschnitt aus der Planzeichnung des B- Plans



## Zeichenerklärung

Prinzipdarstellung der Verkehrsabläufe:

-  Verkehrsablauf innerhalb des Plangebietes
-  Verkehrsablauf für Andienung und Notfallfahrzeuge
-  Verkehrsablauf im öffentlichen Verkehrsnetz
-  Abspermaßnahmen für den öffentlichen Verkehr
-  Grenze des öffentlichen Verkehrsbereiches

Im Auftrag der  
**Gemeinde  
Ostseebad  
Trassenheide**

**INGENIEURBÜRO**  
DIPL.-ING. MICHAEL KUHN  
Freianlagen Bauleitplanung  
Tiefbau Verkehrsbau, -planung  
Frauenstrasse 20 Telefon: 03971 / 83 02 11  
17389 Anklam m.kuehn@ingkuehn.de

<b>VKU zum B- Plan Nr. 17 für das Seniorenzentrum Ostseebad Trassenheide an der Strandstraße</b>  Prinzip der Verkehrsführung	gezeichnet:	Kü
	geprüft:	Kü
	geändert:	
Datum: 10.12.2019	Maßstab: ohne	Blatt-Nr.: C 1.5.09/01